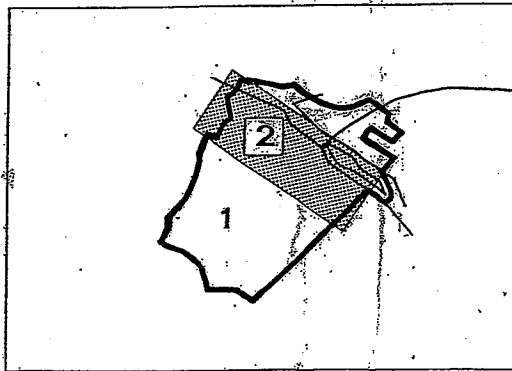


Commune
de
CANDES St MARTIN

PLAN D'EXPOSITION
AUX RISQUES NATURELS
PREVISIBLES

MOUVEMENTS DE TERRAIN
INONDATIONS

ZONAGE



2.1	2.2	2.3	2.4
2.5	2.6	2.7	2.8
2.9			




DIRECTION
DÉPARTEMENTALE
de L'ÉQUIPEMENT
d'INDRE et LOIRE
SERVICE URBANISME

PLAN : 2

ECHELLE : 1/2 500

MOUVEMENTS DE TERRAIN



ZONE BLANCHE

ZONE ROUGE R

ZONE BLEUE

B1 cavités ou entrées

B2 cavités

B3 glissements de terrain

INONDATIONS :

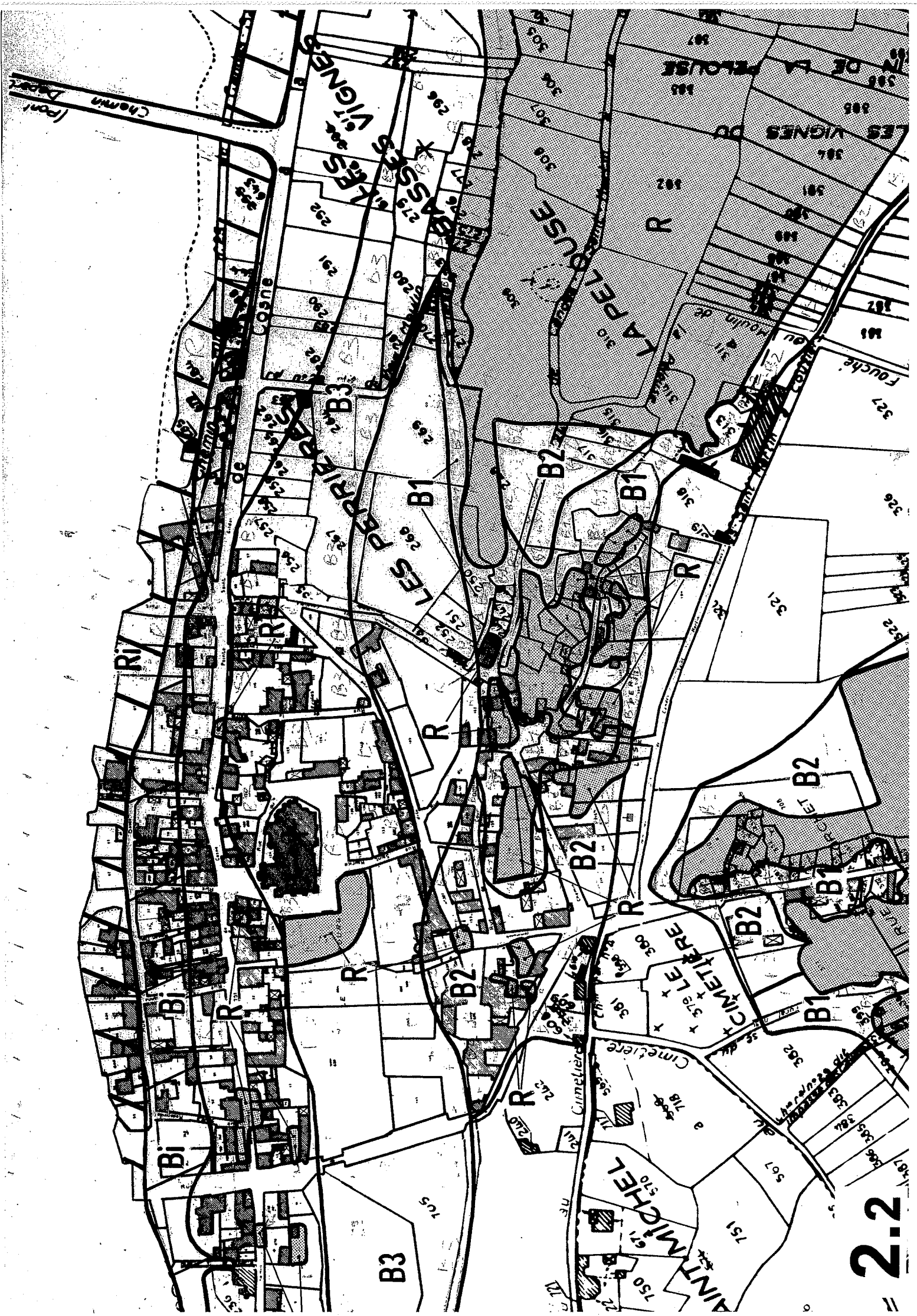


ZONE ROUGE Ri

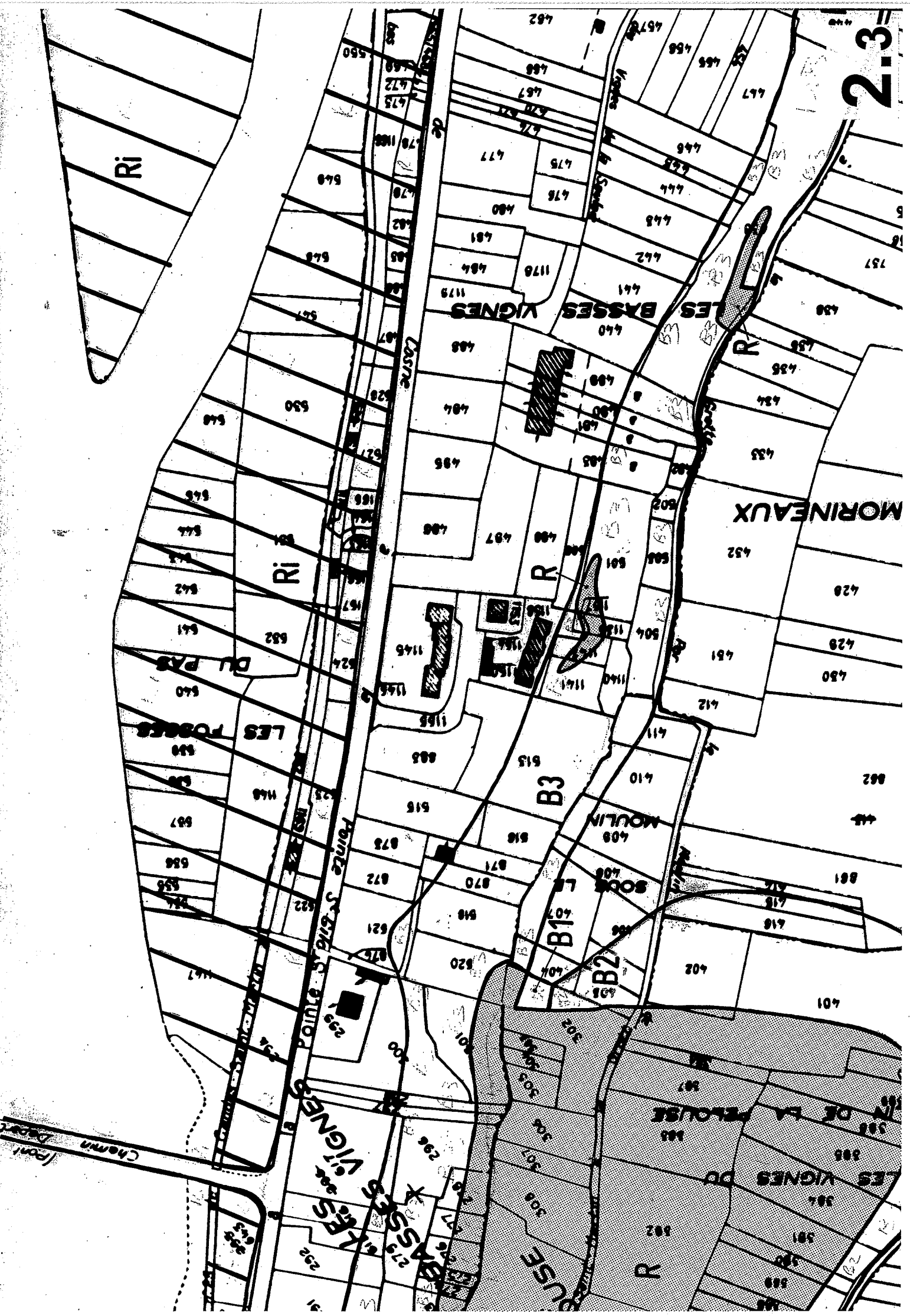


ZONE BLEUE Bi

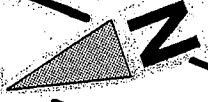




2.2



100 m



Ri

115

ILE BOIRET

Ri

LE PRE CLOS

LA SAULAI

VIGNES DE LA SAULAI

DE COTEAU DE MAILLE

LA GROTT

departemental

B3

