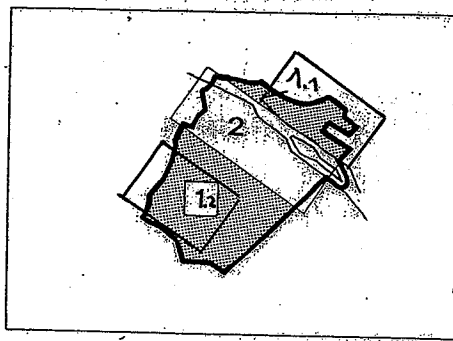


Commune  
de  
**CANDES St MARTIN**

PLAN D'EXPOSITION  
AUX RISQUES NATURELS  
PREVISIBLES

MOUVEMENTS DE TERRAIN  
INONDATIONS

ZONAGE






DIRECTION  
DÉPARTEMENTALE  
de L'ÉQUIPEMENT  
d'INDRE et LOIRE  
SERVICE URBANISME



PLAN : 1

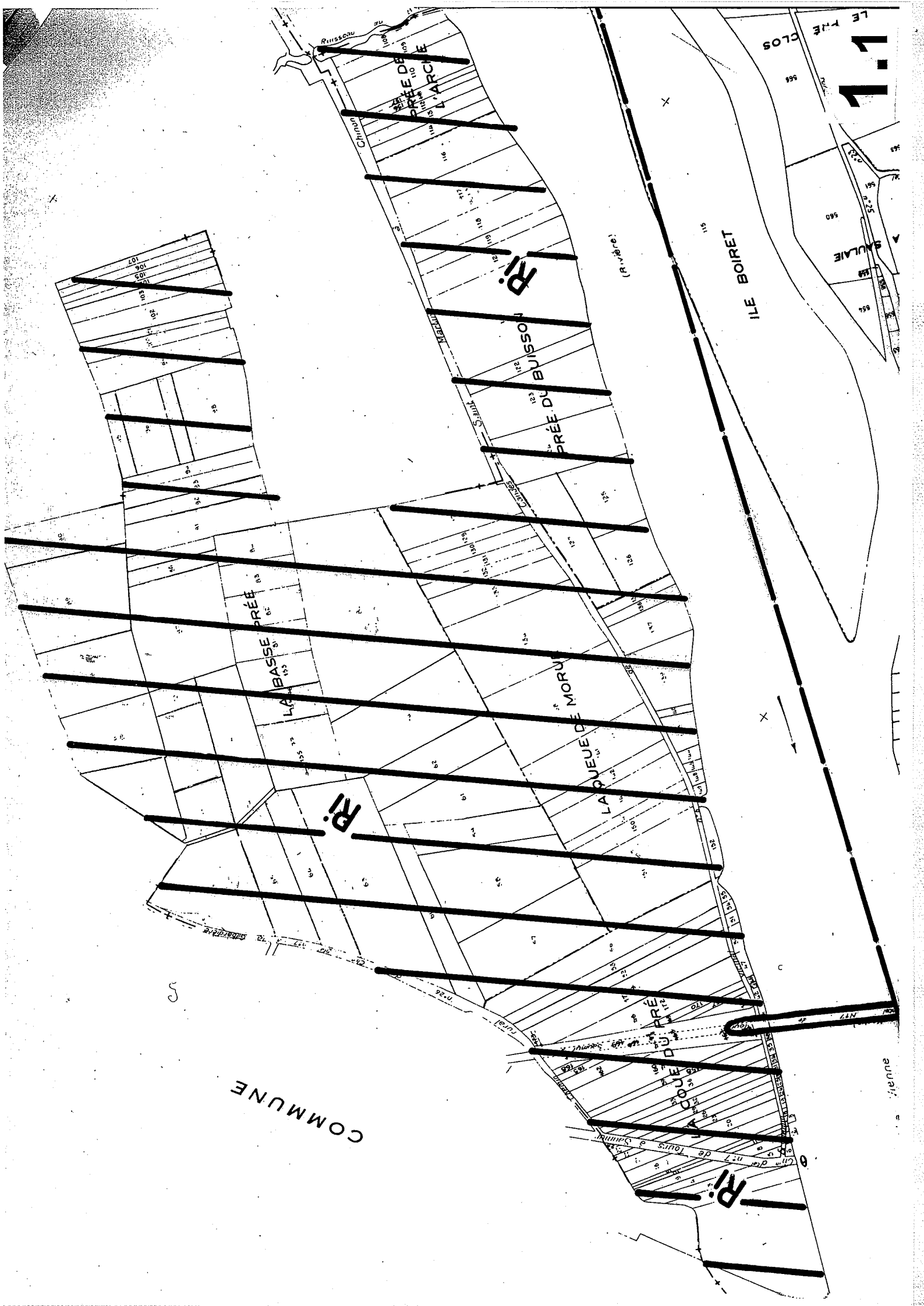
ECHELLE : 1/5 000

MOUVEMENTS DE TERRAIN

-  ZONE BLANCHE
-  ZONE ROUGE R
-  ZONE BLEUE B2 cavités

INONDATIONS :

-  ZONE ROUGE Ri
-  ZONE BLEUE Bi



LE PLE CLOS

1.1

SAULIAIE

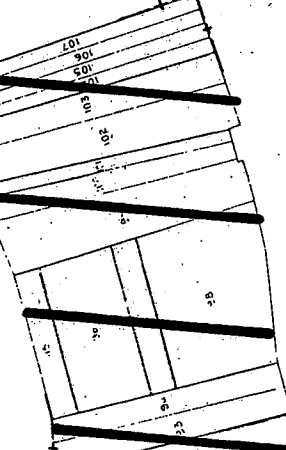
ILE BOIRET

(R. Boiret)

PRÉE DU BUISSON

LA QUEUE DE MORUE

COMMUNE



5

